

Extrait du Au Senegal

<http://www.au-senegal.com>

Sites et monuments historiques

# Monuments historiques et sites classés du Sénégal

- Français - Découvrir le Sénégal, pays de la teranga -

Date de mise en ligne : samedi 20 février 2010

---

Au Senegal

---

## Les monuments historiques et sites classés du Sénégal.

Les monuments historiques et sites classés du Sénégal sont les suivants, d'après l'arrêté ministériel du 12 septembre 2007 du [ministre de la Culture et du Patrimoine historique classé](#).


### Cartographie



[Carte du patrimoine historique du Sénégal](#)

## RÉGION DE DAKAR

### Département de Dakar et de Pikine

-  [Île de Gorée](#)
- Cap Manuel, site préhistorique et géologique
- Secteur nord de la Pointe des Almadies, site préhistorique et protohistorique
-  Les Mamelles, site géologique
- Falaise de Toundeup Riya à Yoff, site géologique
-  [Île des Madeleines](#), site préhistorique et réserve ornithologique
- Île de Ngor
-  Lieux de culte des Layènes (Mausolée, Mosquées à Yoff et Cambérène, Grotte à Ngor)
- Assemblée Nationale, Place Soweto
-  Musée d'Art africain, Place Soweto
- Villa n 1 et 2 Place Soweto
- Villa n 10, 30, 33, 35/37, 39 à 57, 60 Avenue Nelson Mandela
- Casino du Port, 19, Bd de la Libération x Avenue Abdoulaye Fadiga
- Pavillon A, Campus universitaire, Av. Cheikh Anta Diop
- Villa n 22, Rue Calmette
- Villa n 23 et 25, Avenue Carde
- Ecole Nationale des Douanes, Avenue Carde x Rue René Ndiaye
- Villa n 61/63, 65 Rue J. Bugnicourt (ex. Rue Kléber)
- Bâtiment abritant le C.E.M. Abbé Fridoil et l'Ecole élémentaire, 59, Rue Kléber
- Lycée Lamine Guèye, Avenue du 18 Juin
- Villa n 3, 12, 14, 16/18, 21 à 28, 30, Avenue Amadou Cissé Dia (ex. Brière de l'Isle)
- Immeuble de l'Isle, Avenue Amadou Cissé Dia (ex. Brière de l'Isle)
- Bâtiment de l'Etat Major général des Armées, Avenue des Jambaar
- Villa n 30, 32/34, 36, 38, 40, Avenue des Jambaar
- Villa n 54 et 55, Avenue Franklin Roosevelt
- Bâtiment abritant la Médiature, Avenue Franklin Roosevelt
- Ancien bâtiment abritant le Bureau régional de Dakar de la Croix Rouge, 3, Avenue Franklin Roosevelt
- Palais de Justice, Cap Manuel
- Bâtiment la Maternité de l'Hôpital Aristide Le Dantec, Avenue Pasteur
- Villa n 4, Avenue Pasteur « la Pechardière »






## Monuments historiques et sites classés du Sénégal

---


-  Institut Pasteur, Avenue Pasteur
- Petit Palais, Corniche Est
- Bâtiment abritant l'Ambassade de la Grande Bretagne, Rue du Docteur Guillet x Avenue Pasteur
- Villa n 4 (bis), Avenue Maunory
-  Hôpital Principal de Dakar, Avenue Nelson Mandela x Avenue Léopold Sédar Senghor
-  Palais de la République et bâtiments annexes, Avenue Léopold Sédar Senghor
- Primature, Avenue Léopold Sédar Senghor
- Square Van Vollenhoven, Avenue Léopold Sédar Senghor
-  Ministère des Affaires étrangères, Place de l'Indépendance
- Bâtiment abritant la Gouvernance, Place de l'Indépendance, Rue Ramez Bourgi x Rue Le Dantec
- Bâtiment abritant la Préfecture, Place de l'Indépendance, Rue Ramez Bourgi x Rue Le Dantec
- Institut fondamental d'Afrique Noire Cheikh Anta Diop (IFAN) Université Cheikh Anta Diop
-  Chambre de Commerce, Place de l'Indépendance
- Maison des élus locaux, Place de l'Indépendance
- Immeuble abritant l'UNICEF, Rue Carnot x Rue Salva
-  Gare ferroviaire de Dakar (bâtiment principal, entrepôts, maisons sur pilotis et rotonde)
-  Place du Tirailleur sénégalais (Monument Demba et Dupont et Square du Souvenir
- Cercle Mess des Officiers, Rue Joris
- Ensemble logements et Direction de l'Océanographie, Boulevard Djily Mbaye
- Bâtiment abritant ENDA Tiers-Monde, Rue Kléber x Rue Joseph Gomis
-  Marché et Place Kermel, Rue Parent, Rue des Essarts, Rue Le Dantec, Rue Dagorne, Rue Caillé
- Ecole Hôtelière Amala Sy, Avenue Hassan II (ex. Avenue Albert Sarraut) x Rue Braconnier
- Bâtiment abritant AGF - Sénégal assurances, Avenue Fadiga x Rue de Thann
- Ecole Berthe Maubert, Rue Béranger Ferraud x Avenue Hassan II (ex. Avenue Albert Sarraut)
- Ecole Amadou Assane Ndoye I et II, Rue Amadou Assane Ndoye x Rues Béranger Ferraud, Carnot, Huart
- Ecole Mame Yacine Diagne, Rue El Hadji Ismaëla Guèye x Rues Wagane Diouf et Docteur Thèze
- Villa n 13/15, Rue Wagane Diouf
- Villa n 3, Rue Ngalandou Diouf
-  Hôtel de Ville de Dakar, Allée Robert Delmas
- Bâtiment abritant les Etablissements Fourgerolle, Avenue Félix Eboué x Rue des Brasseries
- Bâtiment abritant ENDA - Tiers - Monde, Rue Kléber x Rue Joseph Gomis
- Maison des Avocats, Boulevard de la République
- Villa n 15, Avenue Emile Zola x Rue Joseph Gomis
-  Cathédrale du Souvenir Africain, Boulevard de la République
- Immeuble abritant le Ministère de l'Economie et des Finances, Place Washington x Avenue Carde x Rue René Ndiaye et Boulevard de la République
-  [Théâtre National Daniel Sorano](#), Boulevard de la République
- Hôtel des Députés, Boulevard de la République
-  Musée de l'Armée, Boulevard de la République
- Tribunal Régional, Bloc des Madeleines, Av. Peytavin X Boulevard de la République
- Ministère de la Communication, Boulevard de la République x Avenue Jean. Jaurès
- Bâtiment abritant la Cour de Cassation, Boulevard Martin Luther King
- Cimetière musulman, Corniche Ouest
- Cimetière catholique, Bel Air
- Ex-Camp Lat Dior et logements, Avenue André Peytavin
-  Bâtiment abritant le Marché Sandaga, Avenue du Président Lamine Guèye x Rue Emile Badiane
- Mosquée des Khadres, Avenue du Président Lamine Guèye x Rue Félix Faure
- Building Maginot, Avenue du Président Lamine Guèye x Avenue Jules Ferry et Victor Hugo
- Villa n165, Avenue du Président Lamine Guèye
- Office national des anciens combattants, Avenue du Président Lamine Guèye x Rue Félix Faure
- Hôtel Saint-Louis Sun, Rue Félix Faure x Avenue du Président Lamine Guèye
- Grande mosquée du Plateau, Rues Moussé Diop x Rues Carnot et Félix Faure

## Monuments historiques et sites classés du Sénégal

---

- Temple du Protestant, Rue Carnot
-  Centre culturel Français, 89, Rue Joseph Gomis
- Bâtiment du Service régional d'Hygiène, Avenue Blaise Diagne
- Groupe Scolaire de Médina, Avenue Blaise Diagne
-  Maison de la Culture Douta Seck, Avenue Blaise Diagne
- Institut d'Hygiène social (Polyclinique), Avenue Blaise Diagne x Avenue El Hadji Malick Sy
-  Ensemble Grande Mosquée / Institut Islamique de Dakar, Allée Pape Guèye Fall x Avenue El Hadji Malick Sy
- Ecole El Hadji Malick Sy, Avenue El Hadji Malick Sy x Allées Papa Guèye Fall
-  Place de la Nation et Monument de l'Indépendance (Obélisque), Allées du Centenaire prolongées
- Penc de Santhiaba, Rue 22 x Rue 17, Médina
- Mosquée de Thieurigne, Rue 24-26 x 15-17, Médina
-  Hôpital Abass Ndao, Avenue Cheikh Anta Diop
- Ancienne tour de contrôle de l'Aéropostale, quartier Mermoz
- Hangars de l'Aéropostale, au Garage dépôt des bus « Dem Dik », Route de Ouakam
- Stèle dédiée à Jean Mermoz, Avenue Cheikh Anta Diop x Route Pyrotechnique
- Bâtiment abritant l'OCLALAV, Hann Maristes
- Cimetière militaire de Thiaroye.

### Département de Rufisque

- Centre historique ou « Vieux Rufisque », compris entre le Canal Est, le Canal Ouest, la ligne de chemin de fer et le front de mer
- Imprimerie nationale
- Ex-Ecole Normale William Ponty de Sébikotane
- Dunes ogoliennes de Kounoune, site néolithique
-  [Le Lac Rose](#)


## RÉGION DE DIOURBEL

Tous les [tumulus](#) suivant l'Inventaire des sites protohistoriques de la Sénégambie

### Département de Diourbel

-  Grande Mosquée de Diourbel
- Préfecture
-  Gare ferroviaire
- Immeuble abritant la Poste
- Champ de bataille de Bounghoye
- Champ de bataille de Ndiaby
- Ecole Ibrahima Thioye, Diourbel - Ville
- Baobab dit « Gouye Sambaye Karang », Quartier Keur Yéli Manel Fall, Diourbel ville
- Baobab dit « Gouye Woté », quartier Ndiodione, Diourbel
- Résidence de Cheikh Ahmadou Bamba, Diourbel - ville
- Champ de bataille de Sambé
- Champ de bataille de Ngagnane, Centre administratif de Diourbel
- Tombes sereer de Ndayane et vestiges associés.

### Département de Mbacké

-  [Grande Mosquée de Touba](#)
- Aynou Rahmati, Puits de la Miséricorde, à Touba
- Gouye Tékhé et Gouye Ziarra, à Touba
- Négou Mame Diarra Bousso à Khourou Mbacké
- Champ de tumulus de Thiékéne, Sous-préfecture de Kael
- Tumulus de Gninguène.

### Département de Bambey

- Tumulus de Lambaye (sites des teignes)
- Tène-Mbambey, champ de bataille à Mbambey Sérère
- Gouye Ndeung, sur le site du champ de bataille de Sanghay, à Lambaye
- Champ de bataille de Sanghay-Mbol
- Champ de bataille de Ndiarème, près de Sindiane, arrondissement de Ngoye
- Mausolée du Professeur Cheikh Anta Diop, à Thieytou, Communauté rurale de Dinguiraye
- Tumulus de Pouniar, arrondissement de Lambaye
- Tumulus de Gallo Peye, arrondissement de Ndangalma
- Tumulus de Peul Lamassas, arrondissement de Ndangalma.

## RÉGION DE FATICK

Tous les [monuments mégalithiques](#) et les tumulus suivant l'Inventaire des sites protohistoriques de la Sénégalie

### Département de Fatick

#### *Commune de Fatick*

- Mbind Ngo Mindiss, site de libérations et d'offrandes, situé sur le bras de mer, le Sine
- Diobaye, lieu de cérémonies traditionnelles
- Jab Ndeb, arbre sacré, situé à Ndiaye-Ndiaye
- Bâtiment abritant la Mission Luthérienne
- Bâtiment abritant la Préfecture
- Bâtiment abritant le Tribunal.

#### *Sous-préfecture de Diakhao*

- Maison Royale de Diakhao
- Tombe du Bour Sine Coumba Ndoffène Fa Maak à Diakhao
- Tombes des Guélwars à Diakhao
- Tombes des Linguères à Diakhao Thioupane
- Baobab Kanger de Diakhao, lieu de libérations des Rois du Sine
- Mausolée de Maba Diakhou Bâ, à Mbel Fandane.

#### *Sous-préfecture de Fimela*

## Monuments historiques et sites classés du Sénégal

---

- Tombe de Meïssa Waly Dione à Mbissel
- Puits et Mosquées d'El Hadji Omar à Simal
- Maison familiale Senghor à Djilor Djidiack.

### *Sous-préfecture de Niakhar*


- Tumulus de Yenguélé
- Piquets levés de Niakhar liés à l'initiation
- Piquets levés de Mboul liés à l'initiation
- Fasaw, fangool du pays Njaafaaj.

### *Sous-préfecture de Tataguine*

- Vestiges de la Maison du Bour Sine Salmon Faye, village de Khodjil-Ndiongolor
- Piquets levés de Bikol
- Gouye Géwel à Toucar et à Senghor
- Harwak, fangool de la famille maternelle Coofan, à Fayil.

## Département de Foundiougne

### *Communes de Foundiougne et Sokone*

-  Canons (deux) installés le long du bras de mer, au nord de la ville de Foundiougne, à Ndakhonga
- Bâtiment abritant la Préfecture
- Mosquée de El Hadj Amadou Dème à Sokone.

### *Sous-préfecture de Djilor*

- Site de Lagan Ndong, à Ndong-Log, fangool du panthéon sereer
- Pecc, lieu de culte des Gelwars du Saloum .

### *Sous-préfecture de Niodior*

- Amas appelé Ndiamon-Badat, à 1,4 km à l'Est-Nord-Est de la mosquée de Dionewar (149 tumulus)
- Amas appelé Apetch, situé à 1,2 km au Sud-Sud-Est de la mosquée de Dionewar (17 tumulus)
- Amas appelé Fandanga à 2 km au Sud-Est de la mosquée de Niodior
- Amas appelé Ndiouta-Boumak, à 4,7 km au Sud Sud-Est de la mosquée de Niodior (26 tumulus)
- Amas appelé Ndafafé, immédiatement au Sud-Ouest de Falia (12 tumulus)
- Deux amas voisins, appelés Tioupane-Boumak et Tioupane-Boundaw à 700 m à l'Est de Falia (168 et 54 tumulus)
- Amas appelé Sandalé Déralé, à 1,2 km à l'Ouest de Diogane, (17 tumulus)
- Amas appelé Mbar Fagnick, situé à 7,5 km à l'Est du précédent (4 tumulus)
- Amas situé sur le bolon Bakhalou (06 tumulus)
- Amas situé sur la rive gauche du Djombos (77 tumulus).

### *Sous-préfecture de Toubacouta*

- Amas appelé Dioron-Boumak à 6 km de Toubacouta, sur la rive Ouest du Bandiala (125 tumulus)
- Amas appelé Dioron-Boundaw à 1,5 km au Sud du précédent (12 tumulus)

## Monuments historiques et sites classés du Sénégal

---

- Amas situé à 350 m au Sud-Ouest du précédent (14 tumulus)
- Amas situé sur la rive Nord de la bifurcation du bolon du Bossinka (63 tumulus)
- Amas appelé Bandiokouta, sur la rive droite du bras de la bifurcation du bolon du Bossinka (30 tumulus)
- Amas situé sur la rive droite du bolon Oudiérin (72 tumulus)
- Amas de Soukouta, situé en terre ferme à 1 km à l'Est du Bandiala (33 tumulus).

### Département de Gossas

#### Commune de Gossas

- Mausolée de Serigne Khar Kane
- Mausolée de Ndamal Gossas (Oumar Guèye).

#### Gossas Département

- Marigot de Danki, champ de bataille
- Puits de Ndiéné
- Bivouac de El Hadji Oumar Tall (Badakhoune)
- Arbres fétiches de Gagnick Godjil
- Gouye Ndiouly à Kahone, près de Kaolack
- Ile de Kouyong Keïta, face à Kahone
- Marigots Ngaby et Wagui (Badakhoune).


## RÉGION DE KAOLACK

Tous les [monuments mégalithiques](#) et les tumulus suivant l'Inventaire des sites protohistoriques de la Sénégalie

### Département de Kaolack

- Bâtiment abritant la Gouvernance de Kaolack
- Ex-Palais de Justice de Kaolack
- Mosquée Diabel Ka
- Mosquée Kanène, Léona
- Mosquée Serigne Samba Fall, Kasnack
- Tumulus de Ndalane, Arrondissement de Gandiaye.

### Département de Nioro

- Tata de Maba Diakhou Bâ à Nioro
- Mausolée de Mame Diarra Bousso à Prokhane
- Puits de Mame Diarra Bousso
- Tombe de Matar Kalla Dramé, à Ndimb Dramé
-  [Site mégalithique de Sine Ngayène](#)
- Site mégalithique de Mbolop Tobé, au village de Konomba
- Site mégalithique de Sine Wanar
- Mosquée de Kabakoto.

### Département de Kaffrine

- Site mégalithique de Keur Ali Ngane
- Site mégalithique de Sorokogne
- Site mégalithique de Keur Modi Toy
- Site mégalithique de Pathé Tiangaye
- Site mégalithique de Keur Ali Lobé
- Site mégalithique de Kounou Mbayèn.


## RÉGION DE KOLDA

Tous les monuments mégalithiques suivant l'Inventaire des sites protohistoriques de la Sénégambie

### Département de Kolda

- Tata de Moussa Molo Baldé à Ndorna, arrondissement de Médina Yoro Fulah
- Tombe de Coumba Oudé à Soulabaly, arrondissement de Médina Yoro Fulah
- Hamdallahi, site historique, arrondissement de Médina Yoro Fulah
- Préfecture de Kolda.

### Département de Sédhiou

- Tata de Fodé Kaba Doumbouya à Sédhiou
-  Fort Pinet-Laprade, ville de Sédhiou
- Préfecture de Sédhiou
- Grande mosquée de Sédhiou, quartier Doumassou
- Mosquée de Karantaba, arrondissement de Tanaf
- Mosquée de Baghère, arrondissement de Tanaf.


### Département de Vélingara

- Village de Payoungou, site historique, arrondissement de Pakour.

## REGION DE LOUGA

Tous les tumulus suivant l'Inventaire des sites protohistorique de la Sénégambie

### Département de Louga

- Ancienne Caserne de l'Artillerie, commune de Louga
- La Poste de Louga
-  La gare ferroviaire de Louga
- Kadd Gui, site historique, face Gare ferroviaire
- Site historique de « Toundou Diéwol »
- [Daara](#) de Coki à Cooki.

### Département de Linguère

- Tata d'Alboury Ndiaye à Yang-Yang
- Les Ruines du Poste militaire Faidherbe
- la Résidence royale de Yang Yang
- La Stèle représentant la mosquée du Tata à Yang Yang
- La Stèle représentant le champ de bataille de Guillé à Mbeuleukhé.

### Département de Kébémér

- Gare ferroviaire de Ndande
- Puits de Kalom à Ndande
- Tombe de Kocc Barma Fall à Ndiougué Fall, Sous-préfecture de Ndande
- Champ de bataille de Dékheulé
- Champ de bataille de Loro
- Quai de Kébémér.

## REGION DE MATAM

Tous les Villages anciens suivant l'Inventaire des sites protohistoriques de la Ségambie

### Département de Matam

- Bâtiment abritant la Gouvernance de Matam
- Bâtiment abritant l'Ecole 1 de Matam
- La résidence de Diorbivol Matam
- Le Village ancien de Sinthiou Bara
- Le Village ancien de Ogo.

### Département de Kanel

- Le Mausolée de Cheikh Moussa Kamara à Ganguel
- La Mosquée de Kobilou
- La Mosquée de Séno Palel
- Le Mausolée de Abdel Kader Kane.

## REGION DE SAINT-LOUIS

Tous les tumulus et les Villages anciens suivant l'Inventaire des sites protohistoriques de la Ségambie


### Département de Saint-Louis

*Ville de Saint-Louis*

-





### Île de Saint-Louis

- Pont Faidherbe
- Ex-hydrobase et Stèle à l'effigie de Jean Mermoz
-  Cimetière des pêcheurs, Langue de Barbarie
- Eglise et Grotte Notre-Dame de Lourdes - Quartier Sor Saint-Louis
- Vestiges de la première briqueterie de l'Afrique - Île de Bopp-ou-Thior à 2 km de Saint-Louis
- Keur Cluny : Ancien orphelinat des Soeurs de Saint-Joseph de Cluny, Ndar Toute, Saint-Louis
- Le Monument dédié aux anciens combattants - Place Pointe à Pitre-Guet- Ndar
- Marmyale, Cimetière catholique, quartier Sor - Saint-Louis
- L'Ecole des Fils de Chef et des Interprètes, Ecole Khayar Mbengue, quartier Sor
- La gare ferroviaire
- Ancien Temple Protestant et Asile des esclaves, Pont de Khor Saint-Louis.

### Département de Saint-Louis



- Les Tumulus de Rao (Nguiguéla, Mboy-u-Gar, Menguègne)
- La Tour de Ndialakhar (arrondissement de Rao)
- Les Ruines du Fort de Laybar, près de Saint-Louis
- Le Village de Nder, site historique
- Les ruines du Poste de la barre à Mouit
- Le Marigot de Khant, site préhistorique.

### Département de Dagana


-  Le Fort de Dagana
-  L'Usine des eaux de Mbakhana
- La Résidence de Richard-Toll, dite Folie du Baron Roger.

### Département de Podor

#### [Ville de Podor](#)

-  Le Fort de Podor
-  Maison Foy à l'angle du quai à Podor
- Les quais de Podor (quai et bâtiments).


#### *Département de Podor*

-  La Mosquée de Alwar
- Le Cimetière des Almamys à Mboumba
- L'ancienne Mosquée de Mboumba
- La Mosquée de Ouro Madiou et Mausolée
- La Mosquée de Diama Alwaly
- Le Village ancien de Walaldé
- Le Village ancien de Siouré
- Le Village ancien de Kaskas
- La Mosquée de Guédé Ouro
- Le Village ancien de Tioubalel.


## RÉGION DE TAMBACOUNDA

Tous les monuments mégalithiques, les tumulus et les Villages anciens, suivant l'Inventaire des sites protohistoriques de la Sénégalie


### Département de Tambacounda

-  Gare ferroviaire et Hôtel de la Gare de Tambacounda
- Bâtiment abritant la Préfecture de Tambacounda
- Puits et vestiges historiques de Ndoungoussine
- Site mégalithique de Thiékène Boussoura
- Site mégalithique de Kodiam
- Site mégalithique de Saré Diouldé
- Site mégalithique de Saré Sékourou.

### Département de Bakel

- Pavillon René Caillé, ville de Bakel
-  Fort de Bakel, ville de Bakel
- Tours militaires de Bakel, ville de Bakel
- Cimetière des circoncis et la colline sacrée de Ngoundéiny Guidimpalé, Bakel
- Fort de Sénédebou, arrondissement de Kidira
- Tombe de Malick Sy, premier Almamy du Bundu à Wouro Himadou.

### Département de Kédougou




-  Chutes de Dindifelou, site naturel
- Site de Iwol à Bandafassi, sur la montagne, « Lieu de silence »
- [Pays Bassari](#).

## RÉGION DE THIÈS

Tous les tumulus suivant l'Inventaire des sites protohistoriques de la Sénégalie

### Département de Thiès

#### [Ville de Thiès](#)


-  Gare ferroviaire et entrepôts
- Place Ibrahima Sarr, Cité Ballabey
- Le bâtiment de la Direction générale de la SNCS
- Le bâtiment des « Trois Horloges » de la SNCS
-  Fort de Thiès, Ex 10e, actuel Musée régional
- Bâtiment principal abritant la Gouvernance
- Bâtiment principal abritant la Chambre de Commerce
-  Cathédrale de Thiès et bâtiment de l'Evêché
- Bâtiment abritant l'école Sainte Anne face à la Cathédrale

- Poste de Thiès.



### *Thiès Département*

- Carrières de Diack, site archéologique, arrondissement de Thiénaba
- Carrières de Diakitè, site archéologique
- Bureau de Poste de Pout
- Puits de Darou Bayré (puits de Cheikh Ibra Fall).

### **Département de Tivaouane**

-  La gare ferroviaire de Tivaouane
- Bâtiment abritant la Préfecture (ancienne résidence du Commandant de Cercle du Kayor)
- Village de Longhor, site historique et religieux
- Villages de Soughère et de Nguiguiss, sites historiques, capitales secondaires des Damels du Kayor
- Village de Mboul, site historique, capitale des Damels
- Mausolée de Khaly Madiakhaté Kala à Keur Makala, arrondissement de Niakhène
- Mosquée et Zawia de El Hadji Malick Sy (la première construite en 1904)
- Mosquée Serigne Babacar Sy
- Mosquée et Zawia de la famille Kounta de Ndiassane
- Grande Mosquée de Pire
- Mausolée de Khaly Amar Fall à Pire.

### **Département de Mbour**


- Résidence de Popenguine et le Cap de Naze
- Les tumulus de la forêt de Bandia
-  Eglise et sanctuaire de Popenguine
-  [Île Fadiouth](#), Île Cimetière et Greniers sur pilotis
- Fort du Comptoir de Saly Portudal
- Thiémassas, site préhistorique
- Petit Séminaire de Ngazobil
- Maison familiale Senghor à Joal
- Eglise de Ndianda
- Sangomar, lieu de culte sereer, à Palmarin
- Fangool et canon de Mbalamson
- Tumulus sereer de Mbafaye, à Godaguène Fissel.

## **REGION DE ZIGUINCHOR**

Amas coquilliers de la Basse Casamance suivant l'Inventaire des sites protohistoriques de la Sénagambie (annexe)

### *Département de Ziguinchor*

#### *Ville de Ziguinchor*

-  Cathédrale Saint-Antoine de Padoue à Ziguinchor

## Monuments historiques et sites classés du Sénégal

---

- Gouvernance de Ziguinchor
- Bâtiment abritant le Conseil régional de Ziguinchor
- Baobab « Front Bone » à Boutoupa Camaracounda, arrondissement de Niaguis
- Grande Mosquée de Santhiaba, Ziguinchor
- Cimetière mixte (musulman et chrétien), Route du Sud, Ziguinchor
- Fromager Dialang Bantang à Niéfoulène Ziguinchor, lieu de culte pour les femmes diolas et mandingues.



### Ziguinchor Département

- Maisons à impluvium du royaume de Bandial.

### Département de Bignona


- Mausolée Ahoune Sané, Koundioughor, arrondissement de Sindian
- Fromager centenaire de Sindian, lieu de culte pour les rituels d'initiation
- Site Bakolon Badji à Niankite, lieu de culte pour les cérémonies d'initiation (en mémoire de Bakolon)
- Puits d'eau douce de Kafountine, arrondissement de Diouloulou
- Baobab Palmier de Baligname
- Termitière Nankoray à Djilondine, lieu de culte des prêtresses animistes.

### Département d'Oussouye

-  Karabane, centre historique, arrondissement de Loudia
- Bâtiment abritant la résidence du Préfet à Oussouye
- Fromagers centenaires de Kagnout
- Puits d'El Hadji Omar, à Elinkine, arrondissement de Loudia
-  Maisons à étage de Mlomp.

Post-scriptum :









© Photo Frank Boyer



© Photo Frank Boyer